

Revision kommunale Verkehrsbaulinien

AUFHEBUNG VERKEHRSBAULINIEN IN KERNZONEN

1:1000

Entwurf

Vom Gemeinderat festgesetzt am

Namens des Gemeinderats
Der Präsident:

Der Schreiber:

Von der Volkswirtschaftsdirektion genehmigt am

Für die Volkswirtschaftsdirektion:

VDV-Nr.

341273 - 16.4.2026

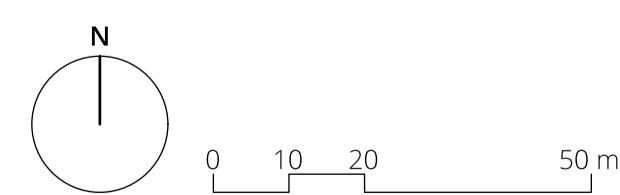
**SUTER
VON KÄNEL
WILD**
Planer und Architekten AG
Föhrliackerstrasse 30, 8005 Zürich
+41 44 315 13 90, www.skw.ch

Festlegungen

RRB Nr. aufzuhende kommunale Verkehrsbaulinie

Informationsinhalte

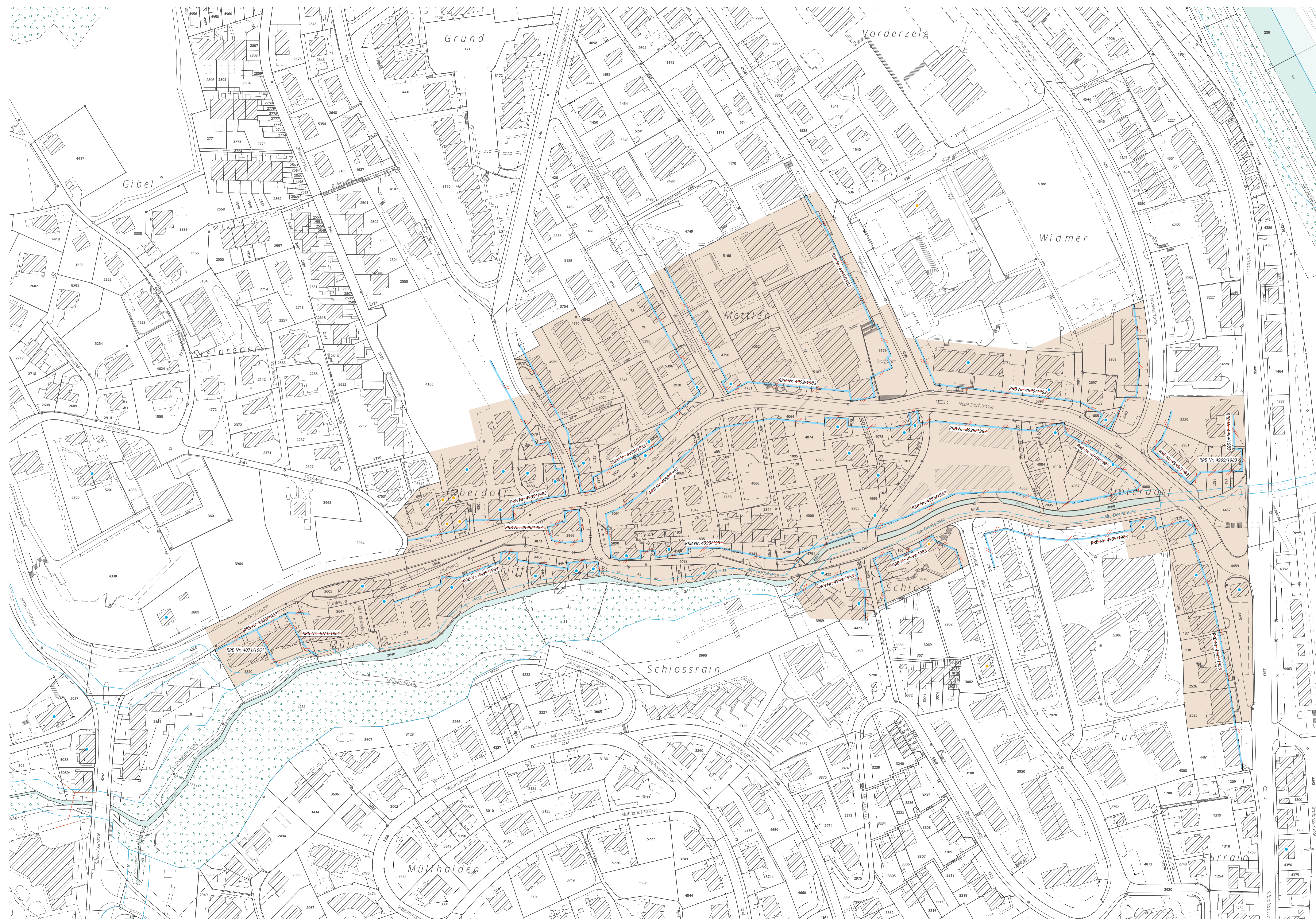
- rechtskräftige Verkehrsbaulinie
- rechtskräftige Waldabstandslinie
- rechtskräftige Gewässerabstandslinie
- projektierte Waldabstandslinie (separates Verfahren)
- aufzuhende Gewässerabstandslinie (separates Verfahren)
- überkommunales Denkmalschutzobjekt
- kommunales Denkmalschutzobjekt
- Kernzonen Ki / Kl gemäss Entwurf Revision
- Wald
- übrige bestockte Flächen
- Gewässer
- Gewässerraum



Bearbeitung: SM
Das Druckdatum entspricht dem Erstellungsdatum.

Grundlagedaten
Amtliche Vermessung: ARE, GIS Kanton Zürich vom 22. August 2025
Abstandslinien: ARE, GIS Kanton Zürich vom 22. August 2025

Die Daten der Fixpunkte, Grenzpunkte und Einzelpunkte sind nach den gültigen Genauigkeits- und Zuverlässigkeitsanforderungen der amtlichen Vermessung bestimmt. Die Bodenbedeckung, Gebäude und Einzelobjekte dienen lediglich der Orientierung; ihre Lage beruht auf einfachen Messungen ohne Kontrolle, weshalb für deren Richtigkeit keine Gewähr durch den Geometer besteht.



Revision kommunale Verkehrsbaulinien

ANPASSUNG VERKEHRSBAULINIEN RIEDACKERWEG, EICHSTRASSE

1:500

Entwurf

Vom Gemeinderat festgesetzt am

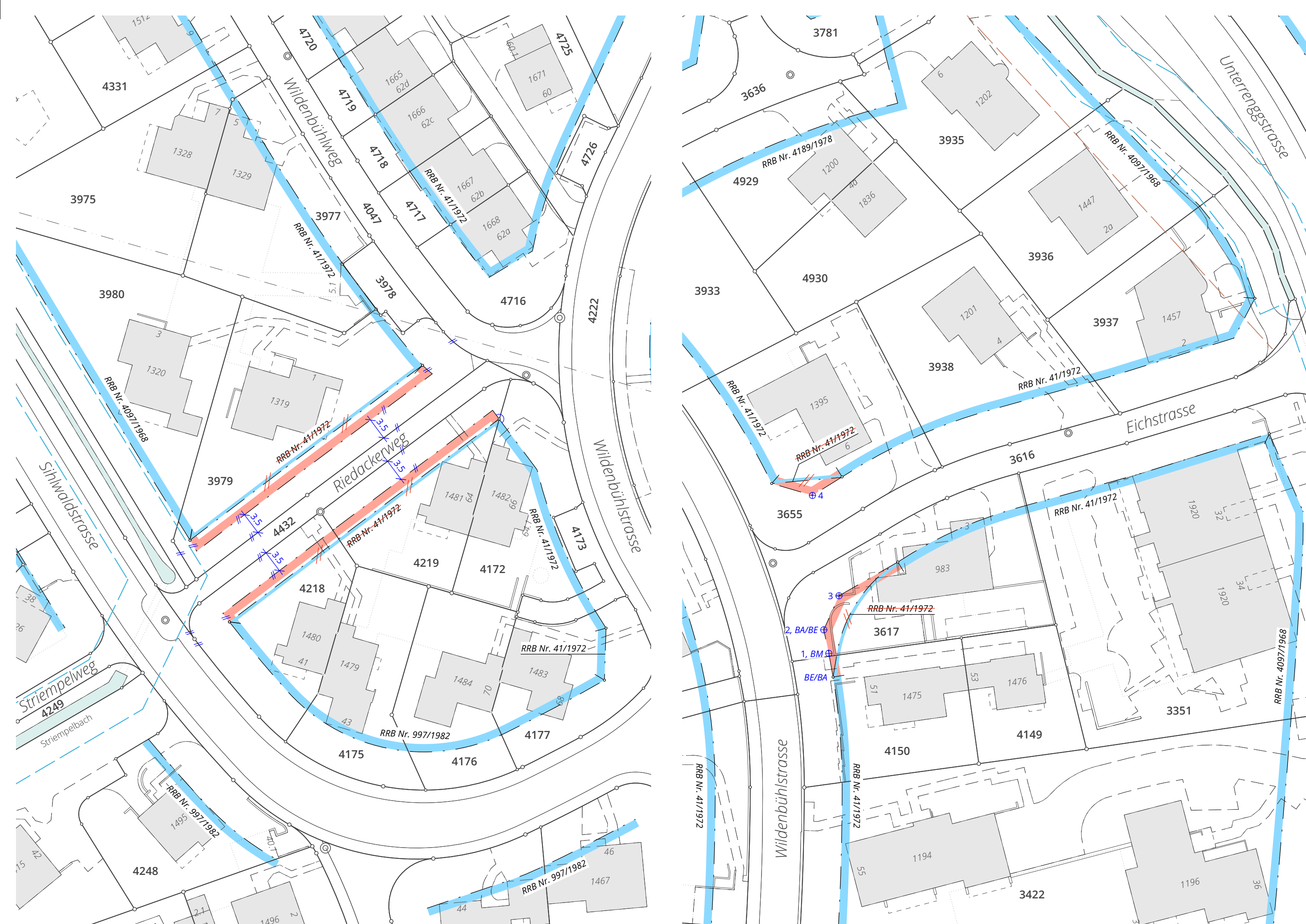
Namens des Gemeinderats
Der Präsident:

Der Schreiber:




Von der Volkswirtschaftsdirektion genehmigt am

Für die Volkswirtschaftsdirektion:



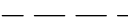



VDV-Nr.



Festlegungen

-  projektierte kommunale Verkehrsbaulinie
-  aufzuhebende kommunale Verkehrsbaulinie
-  rechtskräftige kommunale Verkehrsbaulinie

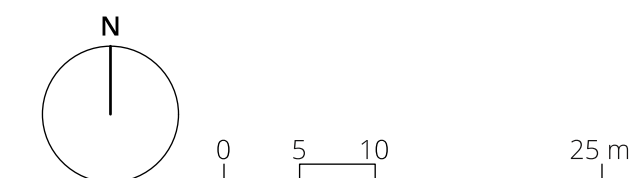
Informationsinhalte

-  Definitionen zur Konstruktion
-  Koordinatenpunkt (vgl. Koordinatenliste)
-  rechtskräftige Waldabstandslinie
-  aufzuhebende Gewässerabstandslinie (separates Verfahren)
-  Gewässer
-  Gewässerraum

Koordinatenliste

Nr.	Ost	Nord	
1	2'683'128.889	1'237'456.116	BM*
2	2'683'128.093	1'237'459.823	BA*/BE*
3	2'683'130.494	1'237'465.188	
4	2'683'126.308	1'237'480.994	

* BA = Bogenanfang, BM = Bogenmitte, BE = Bogenende



Bearbeitung: SM
Das Druckdatum entspricht dem Erstellungsdatum.

Grundlagedaten
Amtliche Vermessung: ARE, GIS Kanton Zürich vom 22. August 2025
Abstandslinien: ARE, GIS Kanton Zürich vom 22. August 2025

Die Daten der Fixpunkte, Grenzpunkte und Einzelpunkte sind nach den gültigen Genauigkeits- und Zuverlässigkeitsanforderungen der amtlichen Vermessung bestimmt. Die Bodenbedeckung, Gebäude und Einzelobjekte dienen lediglich der Orientierung. Ihre Lage beruht auf einfachen Messungen ohne Kontrolle, weshalb für deren Richtigkeit keine Gewähr durch den Geometer besteht.

Revision kommunale Verkehrsbaulinien

**ANPASSUNG VERKEHRSBAULINIEN
WOLFGRABENSTRASSE**

1:1000

Entwurf

Vom Gemeinderat festgesetzt am

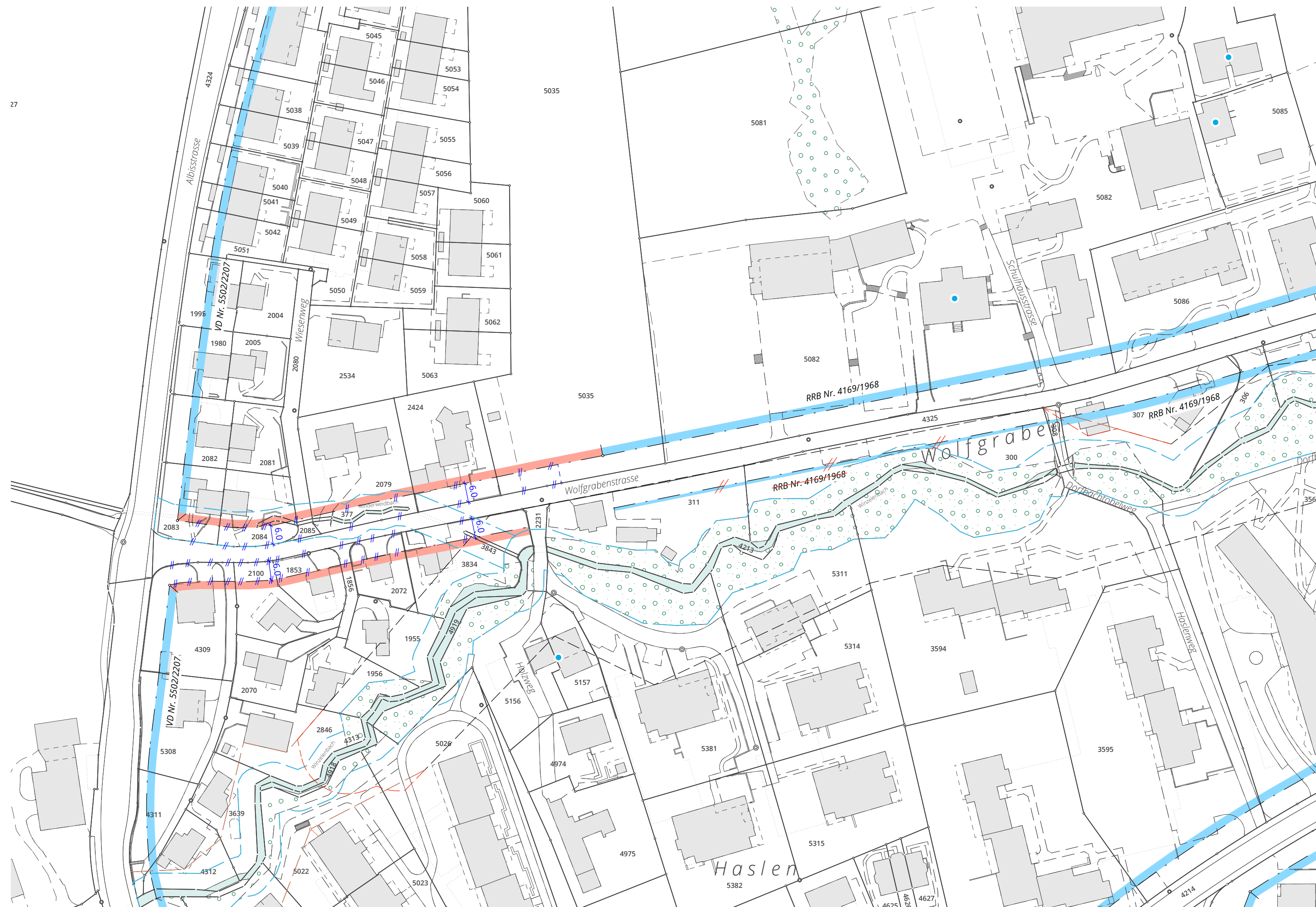
Namens des Gemeinderats
Der Präsident:

Der Schreiber:



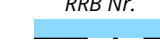

Von der Volkswirtschaftsdirektion genehmigt am

Für die Volkswirtschaftsdirektion:











VDV-Nr.

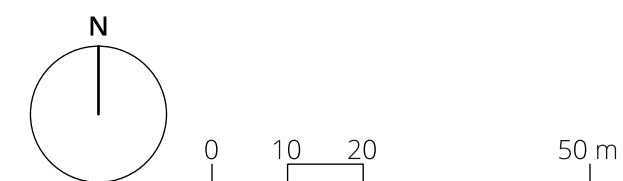


Festlegungen

-  projektierte kommunale Verkehrsbaulinie
-  aufzuhebende kommunale Verkehrsbaulinie
-  rechtskräftige kommunale Verkehrsbaulinie
-  rechtskräftige kantonale Verkehrsbaulinie

Informationsinhalte

-  Definitionen zur Konstruktion
-  rechtskräftige Waldabstandslinie
-  rechtskräftige Gewässerabstandslinie
-  projektierte Waldabstandslinie (separates Verfahren)
-  aufzuhebende Gewässerabstandslinie (separates Verfahren)
-  kommunales Denkmalschutzobjekt
-  Wald
-  übrige bestockte Flächen
-  Gewässer
-  Gewässerraum



Bearbeitung: SM
Das Druckdatum entspricht dem Erstellungsdatum.

Grundlagedaten
Amtliche Vermessung: ARE, GIS Kanton Zürich vom 22. August 2025
Abstandslinien: ARE, GIS Kanton Zürich vom 22. August 2025

Die Daten der Fixpunkte, Grenzpunkte und Einzelpunkte sind nach den gültigen Genauigkeits- und Zuverlässigkeitsanforderungen der amtlichen Vermessung bestimmt. Die Bodenbedeckung, Gebäude und Einzelobjekte dienen lediglich der Orientierung. Ihre Lage beruht auf einfachen Messungen ohne Kontrolle, weshalb für deren Richtigkeit keine Gewähr durch den Geometer besteht.

Revision kommunale Verkehrsbaulinien

ANPASSUNG VERKEHRSBAULINIEN SCHWERZI- / WILDPARK- / NEUE DORFSTRASSE

1:1000

Entwurf

Vom Gemeinderat festgesetzt am

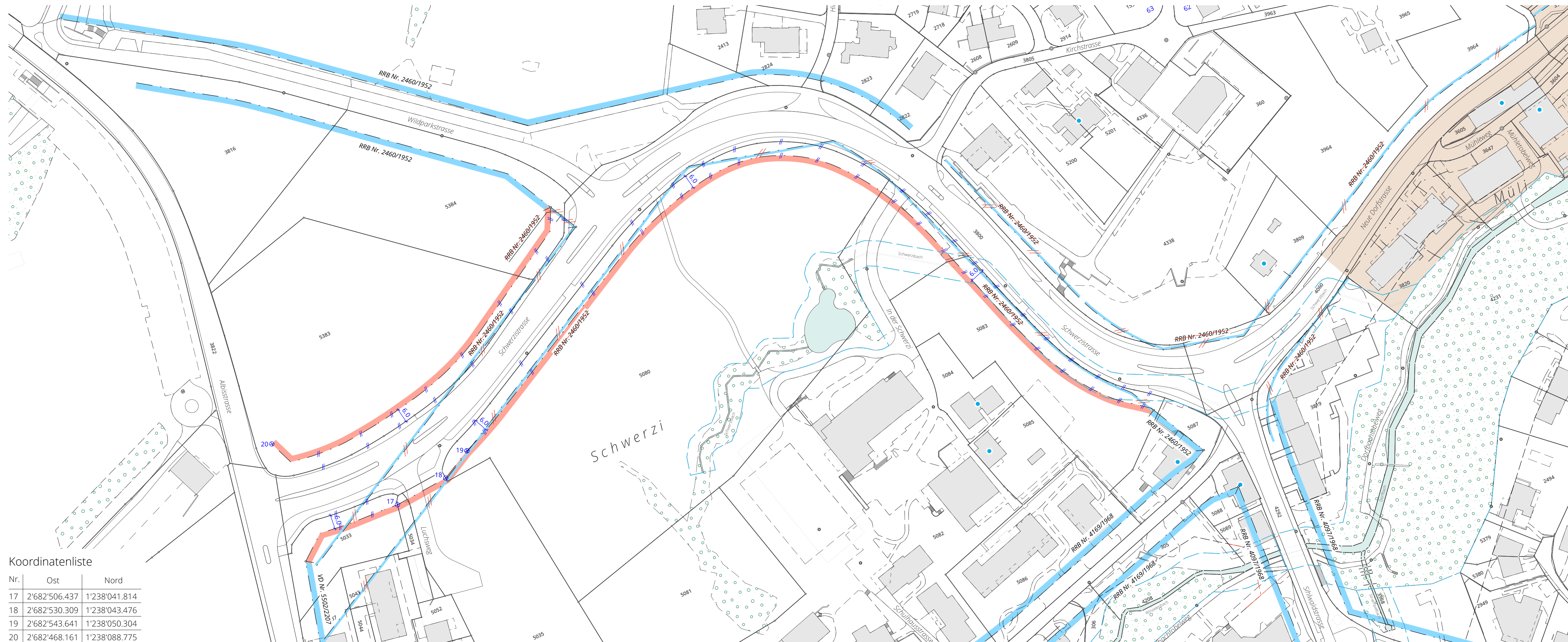
Namens des Gemeinderats
Der Präsident: Der Schreiber:

Von der Volkswirtschaftsdirektion genehmigt am





Für die Volkswirtschaftsdirektion: VDV-Nr.

Koordinatenliste

Nr.	Ost	Nord
17	2'682'506.437	1'238'041.814
18	2'682'530.309	1'238'043.476
19	2'682'543.641	1'238'050.304
20	2'682'468.161	1'238'088.775

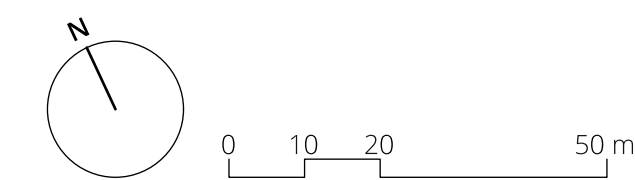


Festlegungen

-  projektierte kommunale Verkehrsbaulinie
-  aufzuhebende kommunale Verkehrsbaulinie
-  rechtskräftige kommunale Verkehrsbaulinie
-  rechtskräftige kantonale Verkehrsbaulinie

Informationsinhalte

-  Definitionen zur Konstruktion
-  Koordinatenpunkt (vgl. Koordinatenliste)
-  rechtskräftige Verkehrsbaulinie in Kernzonen
-  rechtskräftige Waldabstandslinie
-  projektierte Waldabstandslinie (separates Verfahren)
-  aufzuhebende Gewässerabstandslinie (separates Verfahren)
-  kommunales Denkmalschutzobjekt
-  Kernzonen KI / KII gemäss Entwurf Revision
-  Wald
-  übrige bestockte Flächen
-  Gewässer
-  Gewässerraum



Bearbeitung: SM
Das Druckdatum entspricht dem Erstellungsdatum.

Grundlagedaten
Amtliche Vermessung: ARE, GIS Kanton Zürich vom 22. August 2025
Abstandslinien: ARE, GIS Kanton Zürich vom 22. August 2025

Die Daten der Fixpunkte, Grenzpunkte und Einzelpunkte sind nach den gültigen Genauigkeits- und Zuverlässigkeitsanforderungen der amtlichen Vermessung bestimmt. Die Bodenbedeckung, Gebäude und Einzelobjekte dienen lediglich der Orientierung. Ihre Lage beruht auf einfachen Messungen ohne Kontrolle, weshalb für deren Richtigkeit keine Gewähr durch den Geometer besteht.

Revision kommunale Verkehrsbaulinien

**ANPASSUNG VERKEHRSBAULINIEN
HÖFLISTRASSE / GARTENDÖRFLIWEG**

1:1000

Entwurf

Vom Gemeinderat festgesetzt am

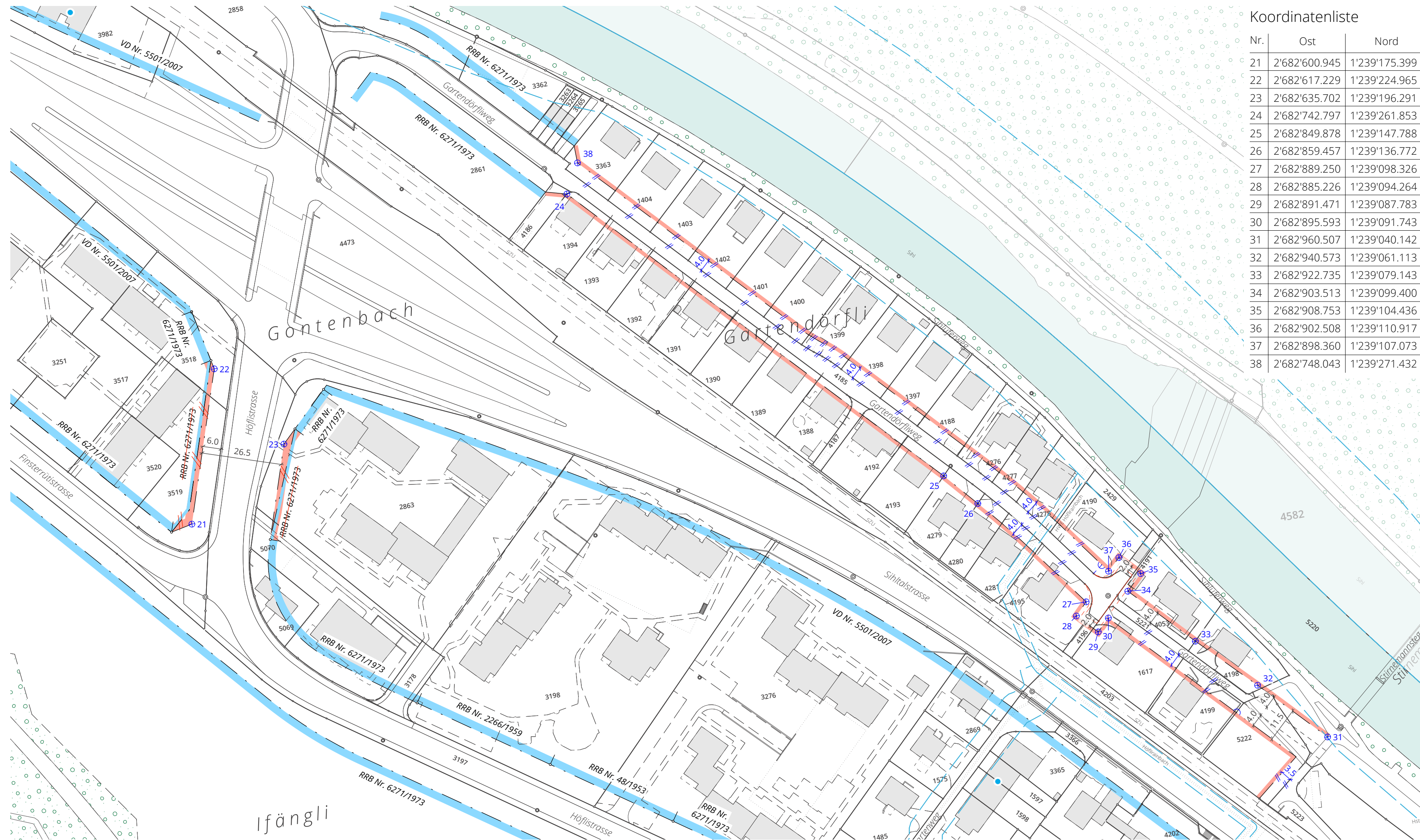
Namens des Gemeinderats
Der Präsident:

Der Schreiber:

Von der Volkswirtschaftsdirektion genehmigt am

Für die Volkswirtschaftsdirektion:





VDV-Nr.



Koordinatenliste

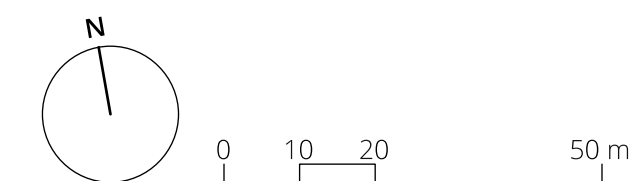
Nr.	Ost	Nord
21	2'682'600.945	1'239'175.399
22	2'682'617.229	1'239'224.965
23	2'682'635.702	1'239'196.291
24	2'682'742.797	1'239'261.853
25	2'682'849.878	1'239'147.788
26	2'682'859.457	1'239'136.772
27	2'682'889.250	1'239'098.326
28	2'682'885.226	1'239'094.264
29	2'682'891.471	1'239'087.783
30	2'682'895.593	1'239'091.743
31	2'682'960.507	1'239'040.142
32	2'682'940.573	1'239'061.113
33	2'682'922.735	1'239'079.143
34	2'682'903.513	1'239'099.400
35	2'682'908.753	1'239'104.436
36	2'682'902.508	1'239'110.917
37	2'682'898.360	1'239'107.073
38	2'682'748.043	1'239'271.432

Festlegungen

-  projektierte kommunale Verkehrsbaulinie
-  **RRB Nr.** aufzuhebende kommunale Verkehrsbaulinie
-  **RRB Nr.** rechtskräftige kommunale Verkehrsbaulinie
-  **VD Nr.** rechtskräftige kantonale Verkehrsbaulinie

Informationsinhalte

-  Definitionen zur Konstruktion
-  Koordinatenpunkt (vgl. Koordinatenliste)
-  Definitionen informativ
-  Wendehammer für 8 m LW gemäss VSS-Norm
-  Drittprojekt Verlängerung Gartendörfliweg
-  kommunales Denkmalschutzobjekt
-  Wald
-  übrige bestockte Flächen
-  Gewässer
-  Gewässerraum



Bearbeitung: SM
Das Druckdatum entspricht dem Erstellungsdatum.

Grundlagedaten
Amtliche Vermessung: ARE, GIS Kanton Zürich vom 22. August 2025
Abstandslinien: ARE, GIS Kanton Zürich vom 22. August 2025

Die Daten der Fixpunkte, Grenzpunkte und Einzelpunkte sind nach den gültigen Genauigkeits- und Zuverlässigkeitsanforderungen der amtlichen Vermessung bestimmt. Die Bodenbedeckung, Gebäude und Einzelobjekte dienen lediglich der Orientierung, ihre Lage beruht auf einfachen Messungen ohne Kontrolle, weshalb für deren Richtigkeit keine Gewähr durch den Geometer besteht.

Revision kommunale Verkehrsbaulinien

**ANPASSUNG VERKEHRSBAULINIEN
RÜTIBOHLSTRASSE / REBACKERWEG**

1:1000

Entwurf

Vom Gemeinderat festgesetzt am

Namens des Gemeinderats
Der Präsident:

Der Schreiber:

Von der Volkswirtschaftsdirektion genehmigt am

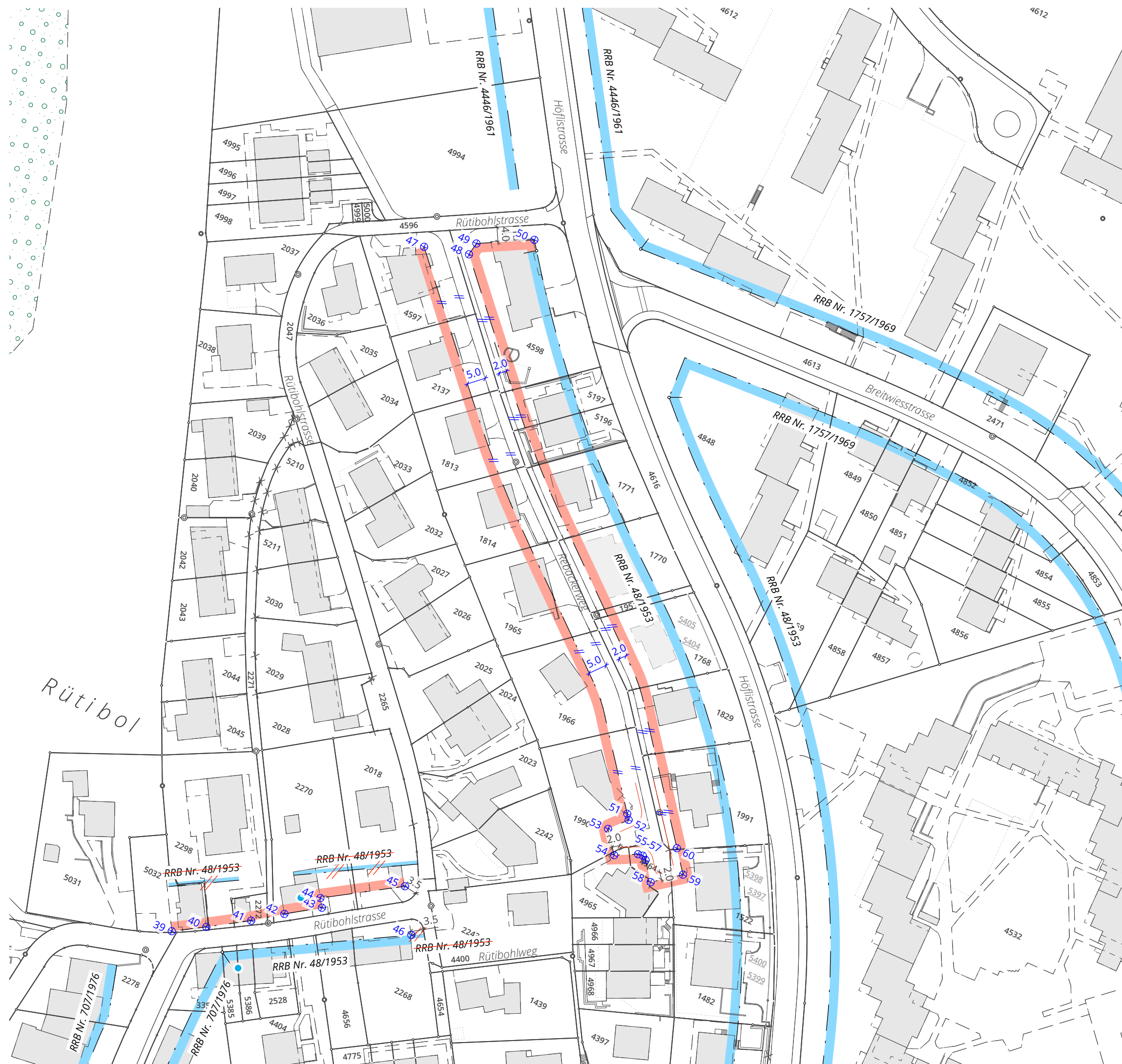
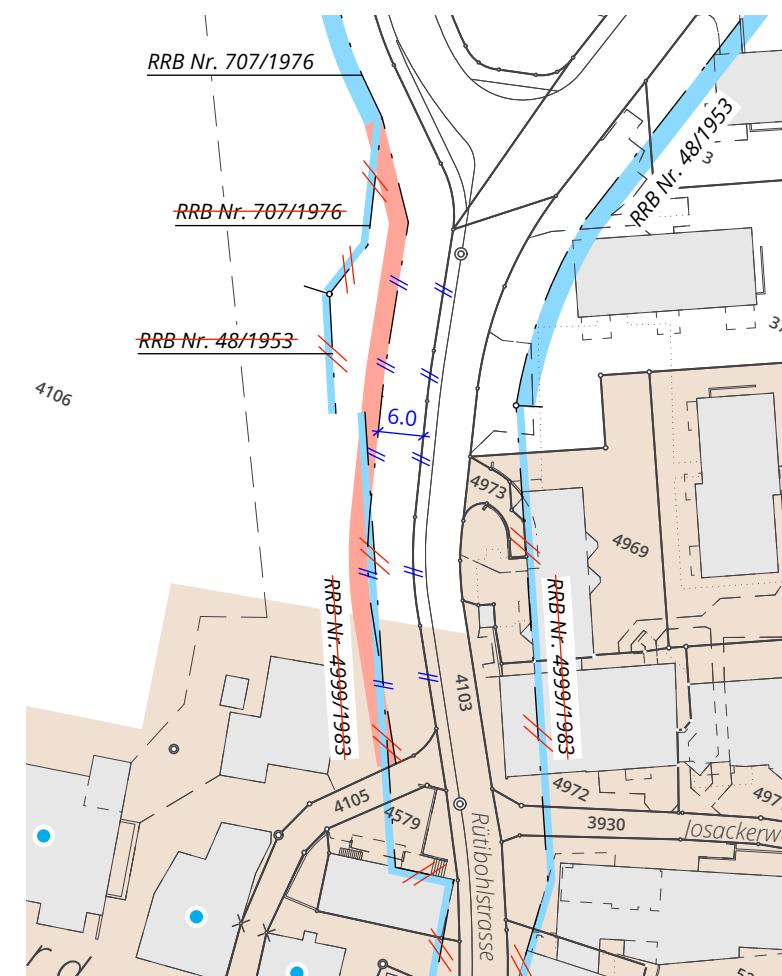
Für die Volkswirtschaftsdirektion:

VDV-Nr.

Koordinatenliste

Nr.	Ost	Nord
39	2'682'990.915	1'238'425.945
40	2'682'998.904	1'238'430.945
41	2'683'009.191	1'238'437.617
42	2'683'016.572	1'238'443.078
43	2'683'025.088	1'238'448.894
44	2'683'023.591	1'238'451.086
45	2'683'043.016	1'238'463.673
46	2'683'050.161	1'238'452.417
47	2682974.494	1238622.899
48	2682986.390	1238626.207
49	2682986.968	1238629.706
50	2683000.781	1238637.244
51	2683089.300	1238506.920
52	2683090.337	1238505.583
53	2683086.320	1238501.024
54	2683090.825	1238495.256
55	2683096.579	1238498.235
56	2683097.926	1238498.413
57	2683099.075	1238497.690
58	2683102.880	1238492.820
59	2683109.972	1238498.360
60	2683105.443	1238504.158

* BA = Bogenanfang, BM = Bogenmitte, BE = Bogenende

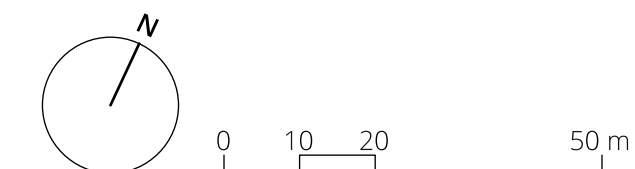


Festlegungen

- projektierte kommunale Verkehrsbaulinie
- aufzuhebende kommunale Verkehrsbaulinie
- rechtskräftige kommunale Verkehrsbaulinie

Informationsinhalte

- Definitionen zur Konstruktion
- Koordinatenpunkt (vgl. Koordinatenliste)
- Definitionen informativ
- Wendenische nach Winterthurer Norm
- kommunales Denkmalschutzobjekt
- Kernzonen KI / KII gemäss Entwurf Revision
- Wald



Bearbeitung: SM
Das Druckdatum entspricht dem Erstellungsdatum.

Grundlagendaten
Amtliche Vermessung: ARE, GIS Kanton Zürich vom 22. August 2025
Abstandslinien: ARE, GIS Kanton Zürich vom 22. August 2025

Die Daten der Fixpunkte, Grenzpunkte und Einzelpunkte sind nach den gültigen Genauigkeits- und Zuverlässigkeitsanforderungen der amtlichen Vermessung bestimmt. Die Bodenbedeckung, Gebäude und Einzelobjekte dienen lediglich der Orientierung. Ihre Lage beruht auf einfachen Messungen ohne Kontrolle, weshalb für deren Richtigkeit keine Gewähr durch den Geometer besteht.

Revision kommunale Verkehrsbaulinien

ANPASSUNG VERKEHRSBAULINIEN HINTERE GRUNDSTRASSE / HEUACKERSTRASSE

1:1000

Entwurf

Vom Gemeinderat festgesetzt am

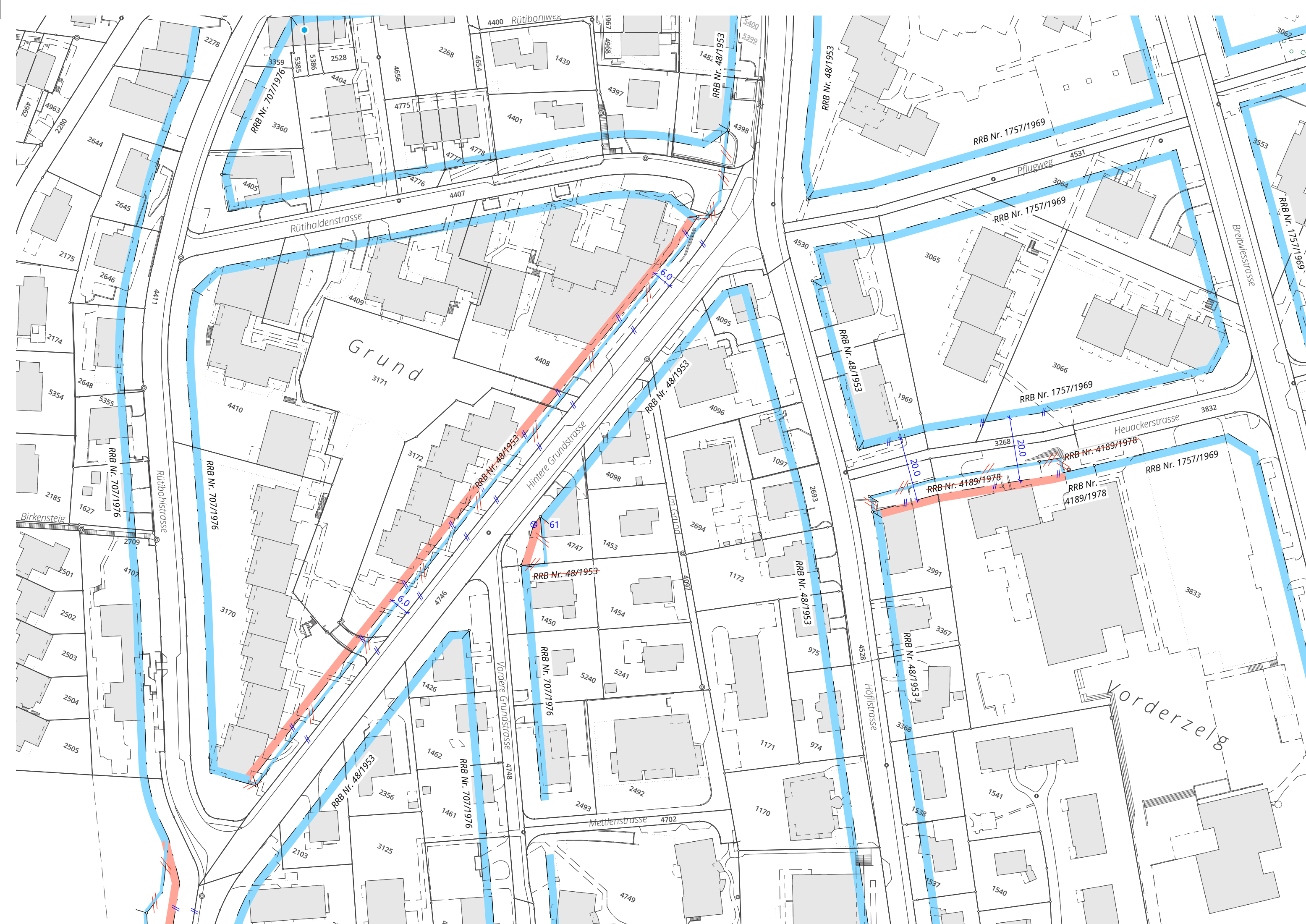
Namens des Gemeinderats
Der Präsident:

Der Schreiber:




Von der Volkswirtschaftsdirektion genehmigt am

Für die Volkswirtschaftsdirektion:



VDV-Nr.



Festlegungen

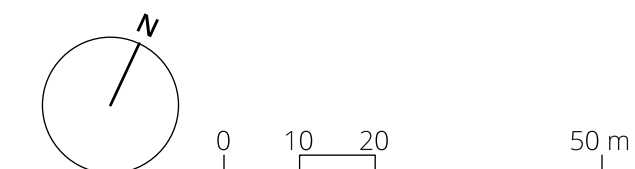
-  projektierte kommunale Verkehrsbaulinie
-  aufzuhebende kommunale Verkehrsbaulinie
-  rechtskräftige kommunale Verkehrsbaulinie

Informationsinhalte

-  Definitionen zur Konstruktion
-  Koordinatenpunkt (vgl. Koordinatenliste)

Koordinatenliste

Nr.	Ost	Nord
61	2'683'142.768	1'238'313.864



Bearbeitung: SM
Das Druckdatum entspricht dem Erstellungsdatum.

Grundlagendaten
Amtliche Vermessung: ARE, GIS Kanton Zürich vom 22. August 2025
Abstandslinien: ARE, GIS Kanton Zürich vom 22. August 2025

Die Daten der Fixpunkte, Grenzpunkte und Einzelpunkte sind nach den gültigen Genauigkeits- und Zuverlässigkeitsanforderungen der amtlichen Vermessung bestimmt. Die Bodenbedeckung, Gebäude und Einzelobjekte dienen lediglich der Orientierung. Ihre Lage beruht auf einfachen Messungen ohne Kontrolle, weshalb für deren Richtigkeit keine Gewähr durch den Geometer besteht.

Revision kommunale Verkehrsbaulinien

ANPASSUNG VERKEHRSBAULINIEN GIEBELWEG

1:1000

Entwurf

Vom Gemeinderat festgesetzt am

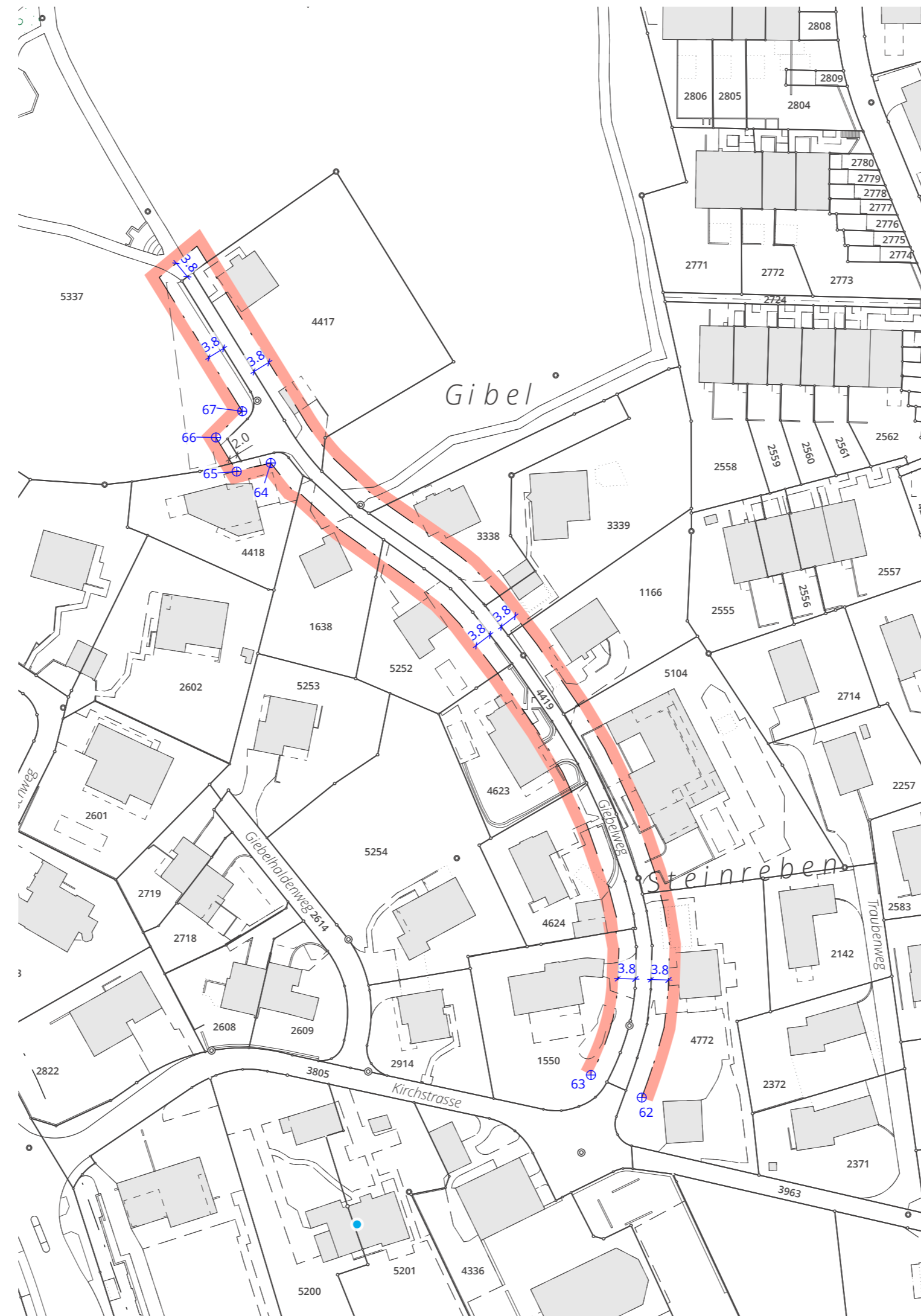
Namens des Gemeinderats
Der Präsident:

Der Schreiber:


Von der Volkswirtschaftsdirektion genehmigt am

Für die Volkswirtschaftsdirektion:

VDV-Nr.




Festlegungen


 projektierte kommunale Verkehrsbaulinie

Informationsinhalte

 Definitionen zur Konstruktion

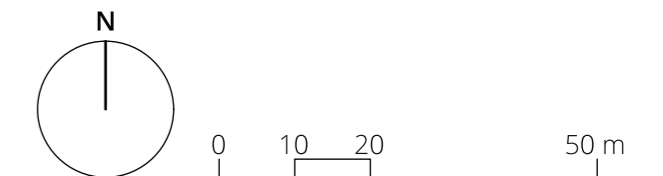
 Koordinatenpunkt (vgl. Koordinatenliste)

 rechtskräftige Verkehrsbaulinie

 kommunales Denkmalschutzobjekt

Koordinatenliste

Nr.	Ost	Nord
62	2'682'907.267	1'238'095.691
63	2'682'896.135	1'238'100.630
64	2'682'825.964	1'238'234.708
65	2'682'818.500	1'238'232.837
66	2'682'813.960	1'238'240.301
67	2'682'819.711	1'238'246.050



Bearbeitung: SM
Das Druckdatum entspricht dem Erstellungsdatum.

Grundlagedaten
Amtliche Vermessung: ARE, GIS Kanton Zürich vom 22. August 2025
Abstandslinien: ARE, GIS Kanton Zürich vom 22. August 2025

Die Daten der Fixpunkte, Grenzpunkte und Einzelpunkte sind nach den gültigen Genauigkeits- und Zuverlässigkeitsanforderungen der amtlichen Vermessung bestimmt. Die Bodenbedeckung, Gebäude und Einzelobjekte dienen lediglich der Orientierung. Ihre Lage beruht auf einfachen Messungen ohne Kontrolle, weshalb für deren Richtigkeit keine Gewähr durch den Geometer besteht.